



**АДМИНИСТРАЦИЯ ШАЛИНСКОГО МУНИЦИПАЛЬНОГО РАЙОНА
ЧЕЧЕНСКОЙ РЕСПУБЛИКИ**

(АДМИНИСТРАЦИЯ ШАЛИНСКОГО МУНИЦИПАЛЬНОГО РАЙОНА)

**НОХЧИЙН РЕСПУБЛИКАН
ШЕЛАН МУНИЦИПАЛЬНИ КЮШТАН АДМИНИСТРАЦИ
(ШЕЛАН МУНИЦИПАЛЬНИ КЮШТАН АДМИНИСТРАЦИ)**

РАСПОРЯЖЕНИЕ

02.09.2021.

г. Шали

№ 185.1-жн

**Об утверждении схемы
расположения земельного участка**

Руководствуясь статьями 11, 11.3, 11.10 Земельного кодекса Российской Федерации и статьей 3.3 Федерального закона от 25 октября 2001 года № 137-ФЗ «О введении в действие Земельного кодекса Российской Федерации», Федеральным законом от 06 октября 2003 года № 131-ФЗ «Об общих принципах организации местного самоуправления в Российской Федерации» и на основании обращения генерального директора общества с ограниченной ответственностью «Газпром трансгаз Грозный» (ООО) «Газпром трансгаз Грозный» Л.В. Баймурадова от 11.03.2021 года № 439/27 о предоставлении земельного участка:

1. Утвердить схемы расположения земельных участков на кадастровом плане территории, прилагаемую к настоящему распоряжению, из категории земель сельскохозяйственного назначения:

- схема расположения земельного участка общей площадью 968,00 кв.м., в кадастровом квартале: 20:12:1202000, расположенного по адресу: Чеченская Республика, Шалинский район, с. Мескер-Юрт, для размещения подъездной дороги к ГРС «Мескер-Юрт»;

- схема расположения земельного участка общей площадью 15,00 кв.м., в кадастровом квартале: 20:12:1902000, расположенного по адресу: Чеченская Республика, Шалинский район, с. Чири-Юрт, для размещения опоры ЛЭП к ГРС «Чири-Юрт»;

- схема расположения земельного участка общей площадью 183,00 кв.м., в кадастровом квартале: 20:12:1902000, расположенного по адресу: Чеченская Республика, Шалинский район, с. Чири-Юрт, для размещения подъездной дороги к ГРС «Чири-Юрт»;

- схема расположения земельного участка общей площадью 383,00 кв.м., в

кадастровом квартале: 20:12:0501028, расположенного по адресу: Чеченская Республика, Шалинский район, с. Сержень-Юрт, для размещения подъездной дороги к ГРС «Сержень-Юрт»;

- схема расположения земельного участка общей площадью 10,00 кв.м., в кадастровом квартале: 20:12:0501028, расположенного по адресу: Чеченская Республика, Шалинский район, г. Шали, для размещения опоры ЛЭП к ГРС «Сержень-Юрт».

2. Обществу с ограниченной ответственностью «Газпром трансгаз Грозный» обеспечить в установленном порядке проведение работ по формированию (межевой план) и государственному учету земельных участков, указанных в пункте 1 настоящего распоряжения.

3. Контроль за исполнением настоящего распоряжения возложить на заместителя главы администрации А.Х. Умарову.

4. Настоящее распоряжение вступает в силу с момента его подписания.

Глава администрации



Р.К. Айдамиров

Утверждена



наименование документа об утверждении, включая наименования органов государственной власти
органов местного самоуправления, принявших решение об утверждении (вх. №)
(или подписавших соглашение о перераспределении земельных участков)

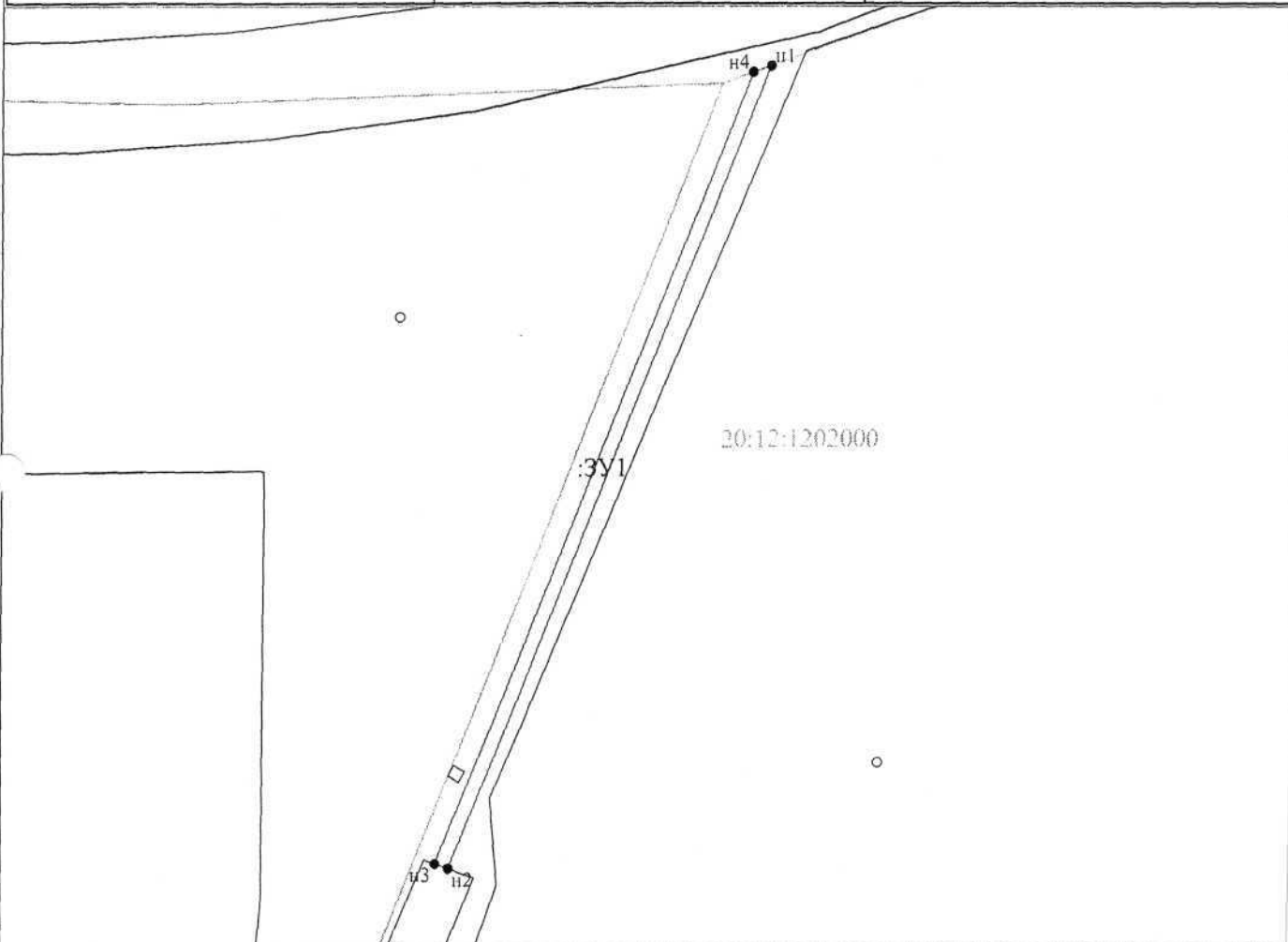
№

Схема расположения земельного участка или земельных участков на кадастровом плане территории

Площадь земельного участка

968м²

Обозначение характерных точек границы	Координаты, м	
	X	Y
1	2	3
n1	92383,57	333584,71
n2	92157,22	333494,15
n3	92158,61	333490,40
n4	92381,74	333579,67
n1	92383,57	333584,71



Система координат: МСК-20

Масштаб 1:2000

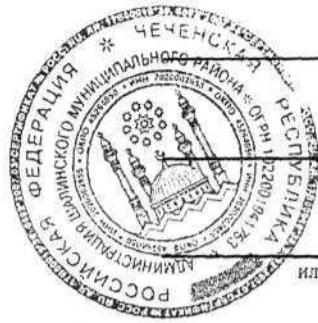
Условные обозначения:

- n1 характерная точка границы земельного участка
- ЗУ1 обозначение земельного участка
- границы образуемого (исправляемого) земельного участка
- 20:12:1202000 номер кадастрового квартала
- граница кадастрового деления
- существующие границы, содержащиеся в ЕГРН

Адрес: Чеченская Республика, Шалинский район, с. Мескер-Юрт
Категория земель: Земли сельскохозяйственного назначения
Вид разрешенного использования:

Утверждена

(наименование документа об утверждении, включая наименования



органов государственной власти или органов местного

самоуправления, принявших решение об утверждении схемы

или подписавших соглашение о перераспределении земельных участков)

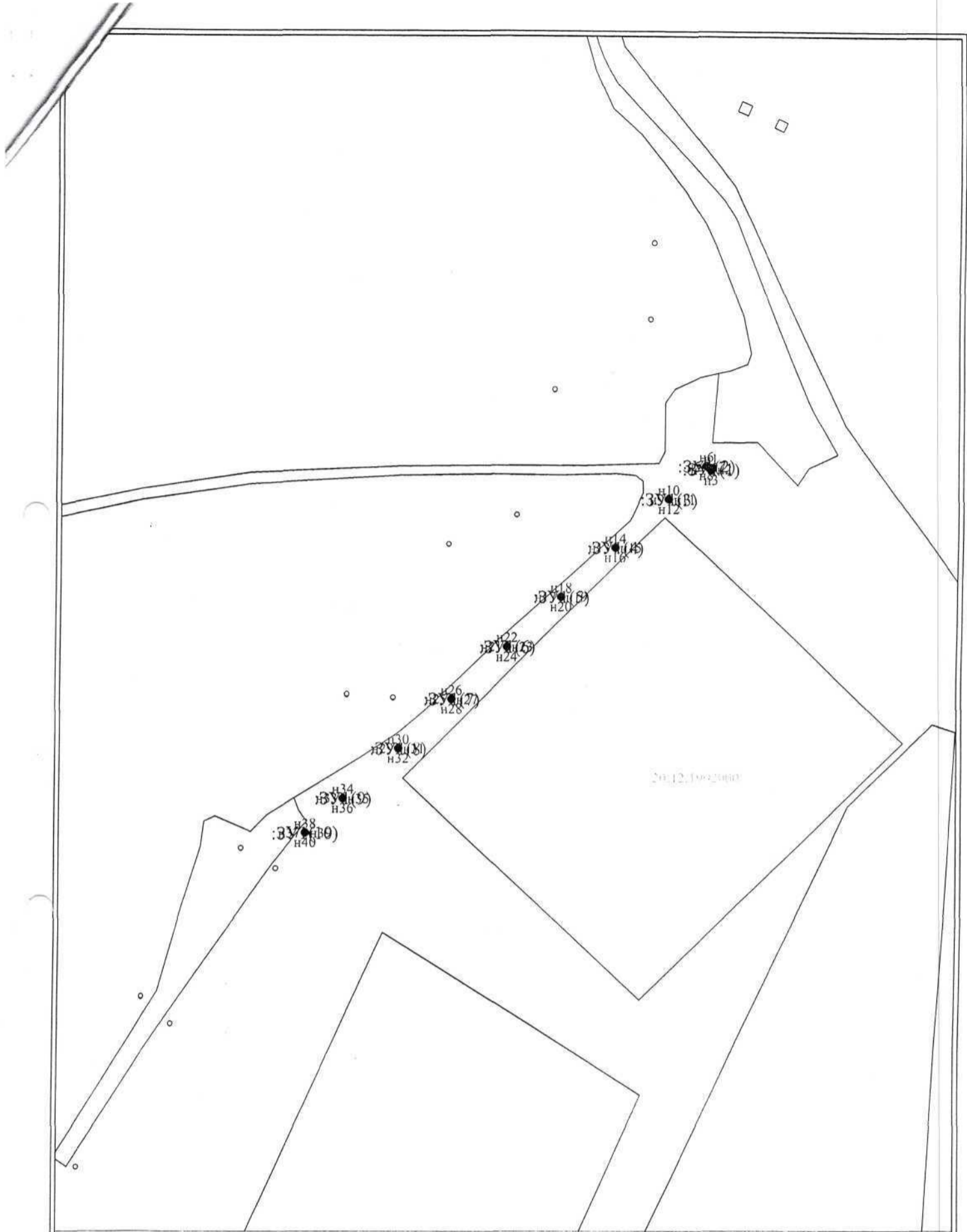
от _____ № _____

Схема расположения земельного участка или земельных участков на кадастровом плане территории

Условный номер земельного участка		
Площадь земельного участка		15м ²
Обозначение характерных точек границы	Координаты, м	
	X	Y
1	2	3
	:ЗУ1(1)	
n1	71325,58	321157,79
n2	71323,84	321159,62
n3	71322,13	321158,14
n4	71323,74	321156,26
n1	71325,58	321157,79
	:ЗУ1(2)	
n5	71326,46	321153,34
n6	71327,14	321154,07
n7	71326,40	321154,75
n8	71325,73	321154,01
n5	71326,46	321153,34
	:ЗУ1(3)	
n9	71298,85	321123,28
n10	71299,53	321124,01
n11	71298,79	321124,69
n12	71298,11	321123,95
n9	71298,85	321123,28
	:ЗУ1(4)	
n13	71258,60	321080,12
n14	71259,27	321080,86
n15	71258,54	321081,53
n16	71257,86	321080,80
n13	71258,60	321080,12
	:ЗУ1(5)	
n17	71218,39	321036,45
n18	71219,06	321037,19
n19	71218,33	321037,87

**Схема расположения земельного участка или земельных участков на
кадастровом плане территории**

н20	71217,65	321037,13
н17	71218,39	321036,45
:ЗУ1(6)		
н21	71177,58	320992,61
н22	71178,26	320993,35
н23	71177,52	320994,03
н24	71176,84	320993,29
н21	71177,58	320992,61
:ЗУ1(7)		
н25	71135,55	320947,68
н26	71136,23	320948,41
н27	71135,49	320949,09
н28	71134,81	320948,35
н25	71135,55	320947,68
:ЗУ1(8)		
н29	71095,39	320904,32
н30	71096,07	320905,06
н31	71095,33	320905,73
н32	71094,66	320905,00
н29	71095,39	320904,32
:ЗУ1(9)		
н33	71054,63	320860,01
н34	71055,31	320860,74
н35	71054,57	320861,42
н36	71053,89	320860,68
н33	71054,63	320860,01
:ЗУ1(10)		
н37	71026,63	320829,96
н38	71027,31	320830,69
н39	71026,57	320831,37
н40	71025,89	320830,64
н37	71026,63	320829,96



Система координат: МСК-20

Масштаб 1:4000

Условные обозначения:

- n1 характерная точка границы земельного участка
- ЗУ1 обозначение земельного участка
- границы образуемого (исправляемого) земельного участка

- 20.12.1902000 номер кадастрового квартала
- граница кадастрового деления
- существующие границы, содержащиеся в ЕИРН

Адрес: Чеченская Республика, р-н Шалинский, с. Чири-Юрт

Категория земель: Земли сельскохозяйственного назначения

Вид разрешенного использования:

Утверждена



наименование документа об утверждении, включая наименования органов государственной власти

для органов местного самоуправления, принявших решение об утверждении схемы

или заключивших соглашение о перераспределении земельных участков)

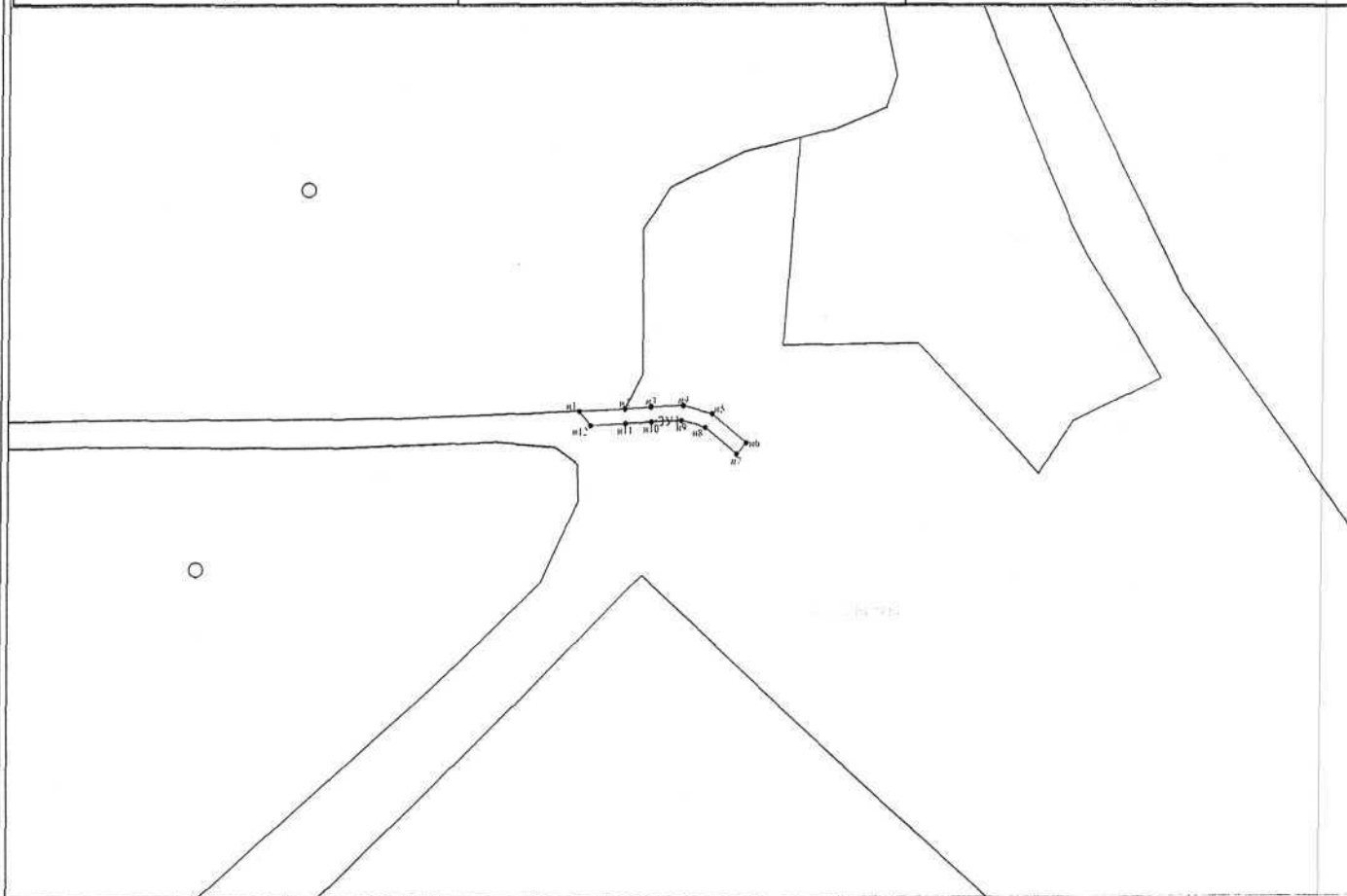
№ _____

Схема расположения земельного участка или земельных участков на кадастровом плане территории

Площадь земельного участка

183 м²

Обозначение характерных точек границы	Координаты, м	
	X	Y
1	2	3
n1	71328,08	321103,43
n2	71328,54	321115,89
n3	71329,12	321122,99
n4	71329,39	321131,86
n5	71327,22	321139,71
n6	71319,25	321149,04
n7	71316,25	321146,39
n8	71323,60	321137,79
n9	71325,39	321131,34
n10	71325,12	321123,07
n11	71324,63	321116,02
n12	71324,20	321106,53
n1	71328,08	321103,43



Система координат: МСК-20

Масштаб 1:1000

Условные обозначения:

- n1 характерная точка границы земельного участка
- ЗУ1 обозначение земельного участка
- границы образуемого (исправляемого) земельного участка

- 20:12:1902000 номер кадастрового квартала
- граница кадастрового деления
- существующие границы, содержащиеся в ЕГРН

Адрес: Чеченская Республика, р-н Шалинский, с. Чири-Юрт
Категория земель: Земли сельскохозяйственного назначения
Вид разрешенного использования:

Утверждена

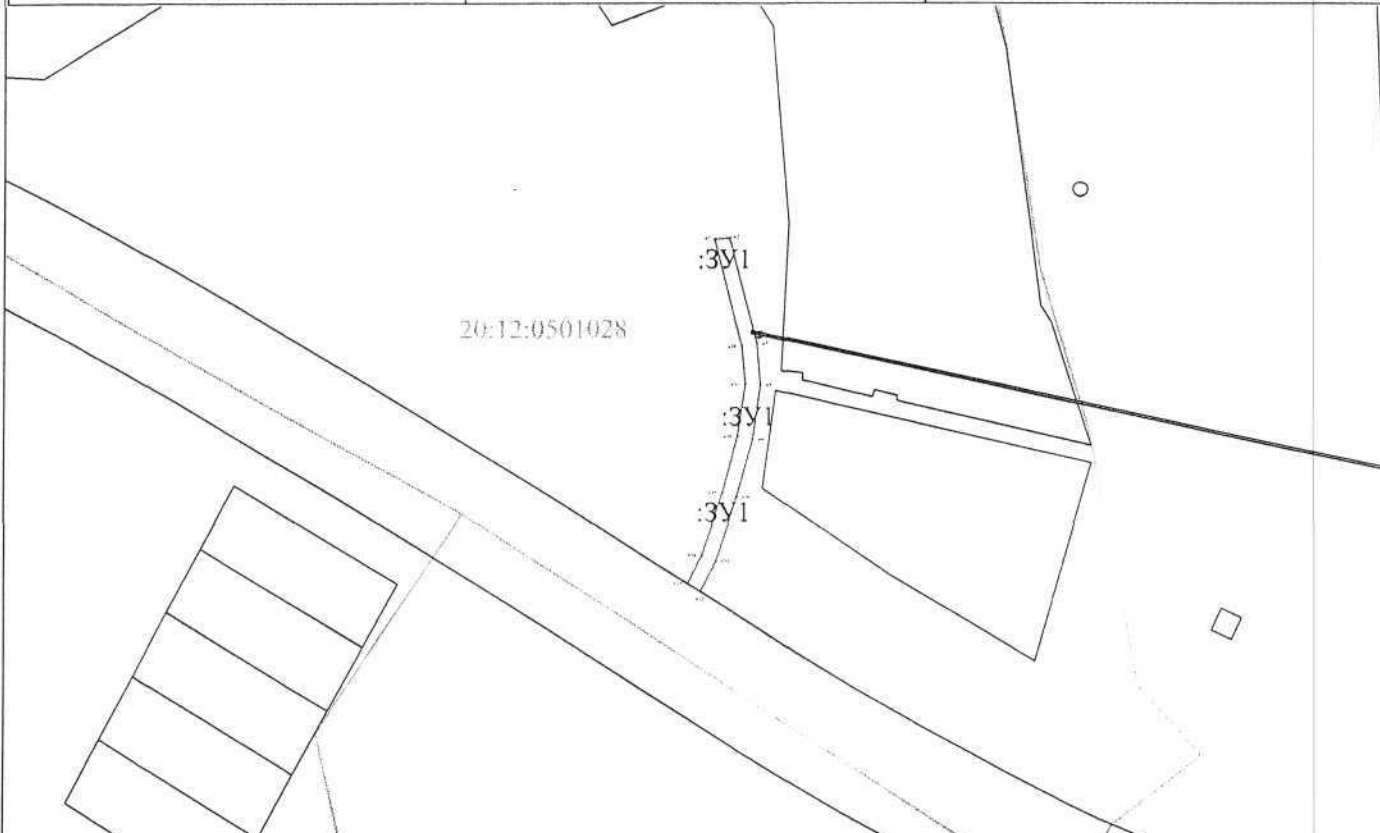
(наименование документа, подтверждающего, включая наименования органов государственной власти
или органов местного самоуправления, принявших решение об утверждении схемы
или подписавшим, соглашение о перераспределении земельных участков)

от _____ № _____



Схема расположения земельного участка или земельных участков на кадастровом плане территории

Площадь земельного участка		383м ²	
Обозначение характерных точек границы	Координаты, м		
	X	Y	
1	2	3	
n1	74592,01	335736,49	
n2	74592,32	335740,54	
n3	74567,92	335747,04	
n4	74568,02	335746,58	
n5	74567,44	335746,45	
n6	74567,28	335747,21	
n7	74564,74	335747,88	
n8	74553,82	335748,86	
n9	74539,34	335746,80	
n10	74523,74	335742,68	
n11	74506,86	335737,07	
n12	74498,71	335732,99	
n13	74500,85	335729,59	
n14	74508,39	335733,36	
n15	74524,89	335738,85	
n16	74540,14	335742,87	
n17	74553,93	335744,83	
n18	74564,05	335743,93	
n1	74592,01	335736,49	



Система координат: МСК-20

Масштаб 1:2000

Условные обозначения:

- n1 характерная точка границы земельного участка
- 3У1 обозначение земельного участка
- границы образуемого (исправляемого) земельного участка
- 20:12:0501028 номер кадастрового квартала
- граница кадастрового деления
- существующие границы, содержащиеся в ЕГРН

Адрес: Чеченская Республика, р-н Шалинский, г Шали
 Категория земель: Земли сельскохозяйственного назначения
 Вид разрешенного использования:

Утверждена

(наименование документа об утверждении, включая наименования органов государственной власти

или органов местного самоуправления, принявших решение об утверждении схемы

или подписавших соглашение о перераспределении земельных участков)

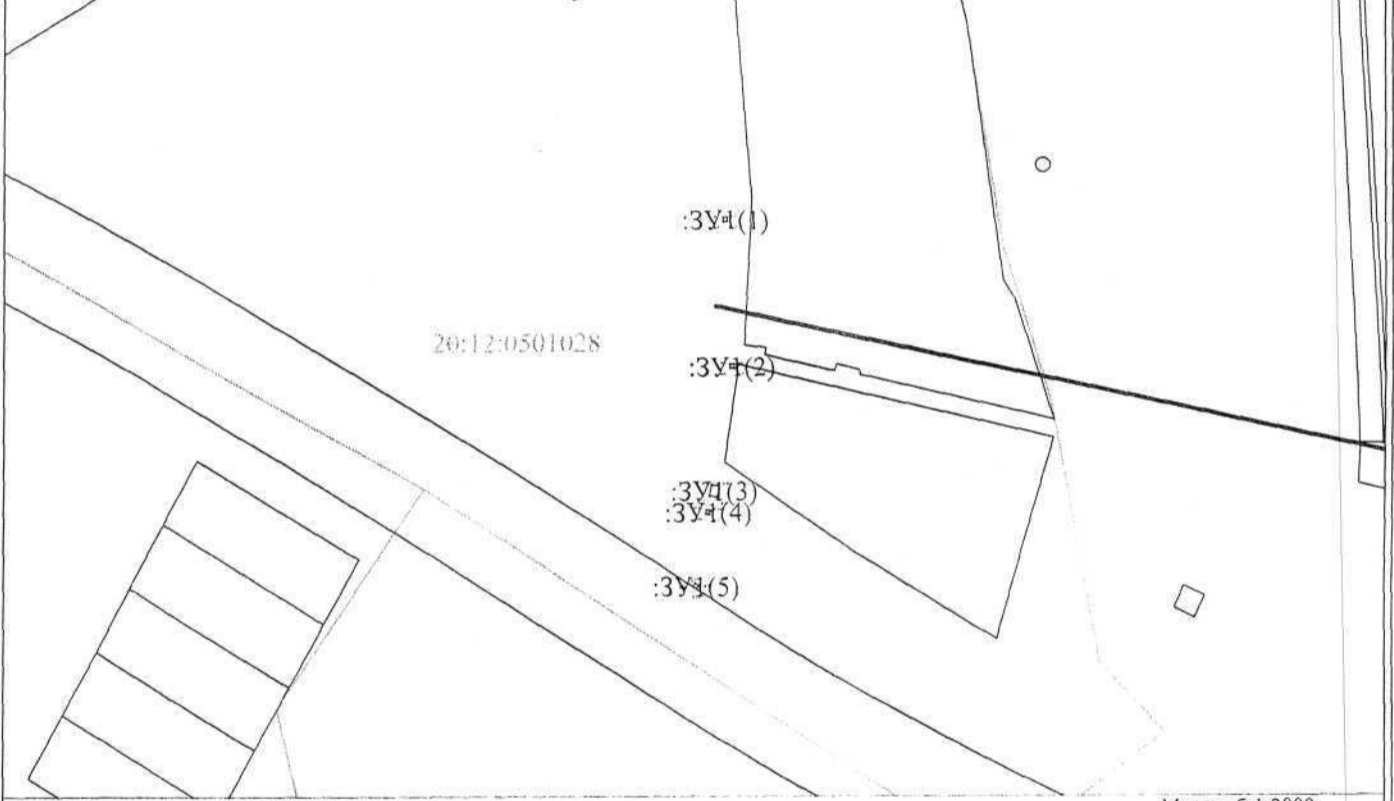
№ _____

Схема расположения земельного участка или земельных участков на кадастровом плане территории



[Handwritten signature]

Обозначение характерных точек границы	Координаты, м	
1	X	Y
	2	3
	:ЗУ1(1)	
n1	74591,18	335748,77
n2	74591,31	335749,77
n3	74590,31	335749,80
n4	74590,18	335748,80
n1	74591,18	335748,77
	:ЗУ1(2)	
n5	74552,21	335750,71
n6	74552,21	335751,71
n7	74551,21	335751,72
n8	74551,21	335750,72
n5	74552,21	335750,71
	:ЗУ1(3)	
n9	74520,19	335745,82
n10	74519,87	335747,79
n11	74516,91	335747,31
n12	74517,23	335745,34
n9	74520,19	335745,82
	:ЗУ1(4)	
n13	74513,49	335744,59
n14	74513,33	335745,57
n15	74512,35	335745,41
n16	74512,51	335744,43
n13	74513,49	335744,59
	:ЗУ1(5)	
n17	74494,40	335741,66
n18	74493,87	335742,50
n19	74493,02	335741,97
n20	74493,56	335741,12
n17	74494,40	335741,66



Система координат: МСК-20

Масштаб 1:2000

Условные обозначения:

- n1 характерная точка границы земельного участка
- ЗУ1 обозначение земельного участка
- границы образуемого (исправляемого) земельного участка
- 20:12:0501028 номер кадастрового квартала
- граница кадастрового деления
- существующие границы, содержащиеся в ЕГРН

Адрес: Чеченская Республика, р-н Шалинский, г Шали
 Категория земель: Земли сельскохозяйственного назначения
 Вид разрешенного использования: