



**АДМИНИСТРАЦИЯ ШАЛИНСКОГО МУНИЦИПАЛЬНОГО РАЙОНА
ЧЕЧЕНСКОЙ РЕСПУБЛИКИ**
(АДМИНИСТРАЦИЯ ШАЛИНСКОГО МУНИЦИПАЛЬНОГО РАЙОНА)

**НОХЧИЙН РЕСПУБЛИКАН
ШЕЛАН МУНИЦИПАЛЬНИ КЮШТАН АДМИНИСТРАЦИ**
(ШЕЛАН МУНИЦИПАЛЬНИ КЮШТАН АДМИНИСТРАЦИ)

РАСПОРЯЖЕНИЕ

13.05.2024

№ 161-пр

г. Шали

**Об утверждении схемы
расположения земельного участка**

Руководствуясь статьями 11, 11.3, 11.10, Земельного кодекса Российской Федерации и статьи 3.3 Федерального закона от 25 октября 2001 года №137-ФЗ «О введении в действие Земельного кодекса Российской Федерации», Федеральным законом от 6 октября 2003 года №131-ФЗ «Об общих принципах организации местного самоуправления в Российской Федерации»:


1. Утвердить схему расположения земельного участка на кадастровом плане территории, прилагаемую к настоящему распоряжению, из земель категории населенных пунктов, общей площадью 84363 кв.м. в кадастровом квартале: 20:12:0701002, расположенного по адресу: Чеченская Республика, Шалинский район, с. Сержень-Юрт, ул. А. Кадырова, разрешенное использование: земельные участки (территории) общего пользования.

2. Отделу управления муниципальной собственностью администрации Шалинского муниципального района обеспечить в установленном порядке работу по формированию (межеванию) и государственному кадастровому учету, земельного участка, указанного в пункте 1 настоящего распоряжения в соответствии с Федеральным законом от 13 июля 2015 года № 218-ФЗ «О государственной регистрации недвижимости».

3. Контроль за исполнением настоящего распоряжения возложить на заместителя главы администрации Ю.И. Хаджиева.

4. Настоящее распоряжение вступает в силу с момента его подписания.

Глава администрации



И.М. Борщигов

Утверждена

(наименование документа об утверждении, включая наименования

органов государственной власти или органов местного

самоуправления, принявших решение об утверждении схемы

или подписавших соглашение о перераспределении земельных участков)

от _____ № _____


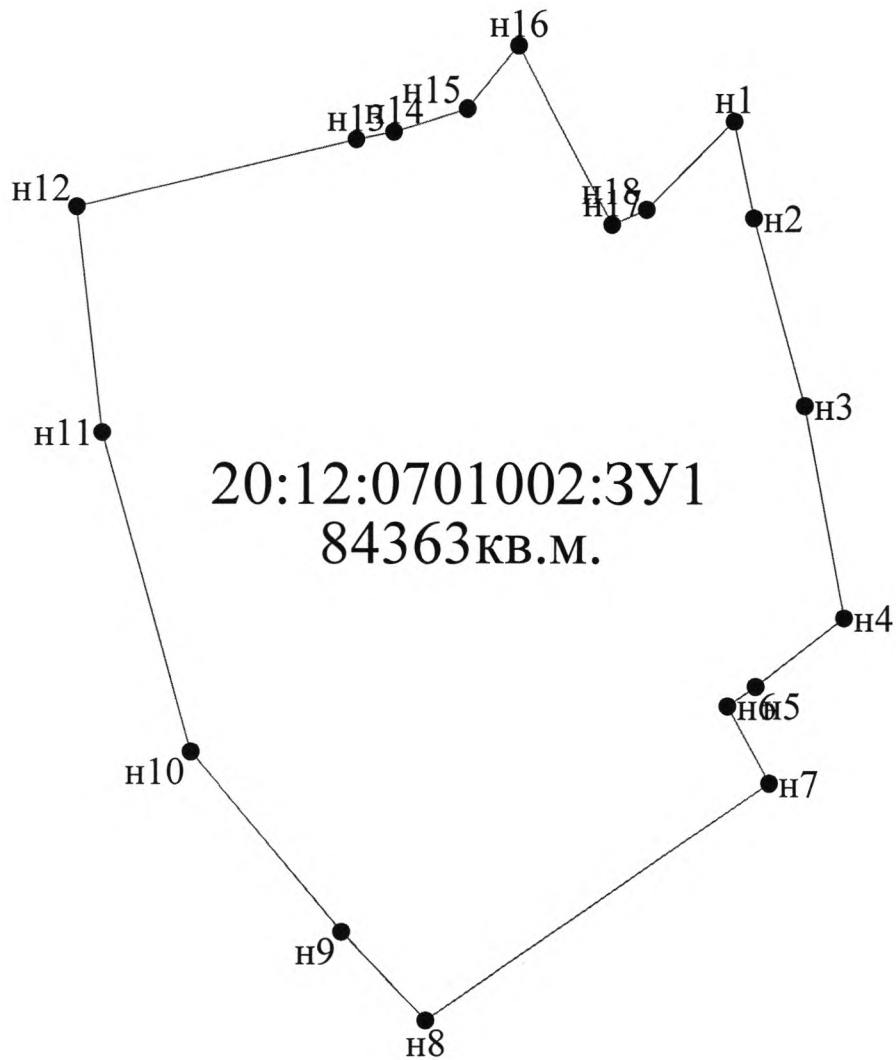


Схема расположения земельного участка или земельных участков на кадастровом плане территории

Условный номер земельного участка		<u>20:12:0701002</u>
Площадь земельного участка		<u>84363м²</u>
Обозначение характерных точек границы	Координаты, м	
	Х	У
1	2	3
н1	70234,86	340106,54
н2	70194,52	340114,60
н3	70115,74	340135,93
н4	70026,52	340152,25
н5	69998,01	340115,50
н6	69989,89	340103,83
н7	69957,85	340121,20
н8	69859,06	339977,96
н9	69896,04	339942,85
н10	69970,91	339880,55
н11	70104,40	339843,91
н12	70198,67	339833,21
н13	70227,07	339948,86
н14	70230,31	339964,57
н15	70239,83	339995,17
н16	70265,50	340016,59
н17	70191,66	340055,51
н18	70197,92	340070,03
н1	70234,86	340106,54



20:12:0701002:3У1
84363 кв.м.

Масштаб 1:5000

Условные обозначения:

- H1 - характерная точка границы, сведения о которой позволяют однозначно определить её на местности
- - вновь образованная часть границы, сведения о которой достаточны для определения её местоположения
- - граница кадастрового деления
- :3У1 - обозначение земельного участка