ПРИЛОЖЕНИЕ 4

к постановлению главы администрации
Шалинского муниципального района
от "19" февраля 2019г. №18-п

ДИЗАЙН-ПРОЕКТ

ОБЩЕСТВЕННОЙ ТЕРРИТОРИИ – УЛ.РЕЧНАЯ (НАБЕРЕЖНАЯ В РАЙОНЕ РАЙВОЕНКОМАТА) Г.ШАЛИ ШАЛИНСКОГО МУНИЦИПАЛЬНОГО РАЙОНА

СТРУКТУРА ДИЗАЙН-ПРОЕКТА ОБЩЕСТВЕННОЙ ТЕРРИТОРИИ - ул.Речная (НАБЕРЕЖНАЯ В РАЙОНЕ РАЙВОЕНКОМАТА) г.ШАЛИ ШАЛИНСКОГО МУНИЦИПАЛЬНОГО РАЙОНА

СОДЕРЖАНИЕ	Стр.
1.ВВЕДЕНИЕ	1
2.ХАРАКТЕРИСТИКА СУЩЕСТВУЮЩЕГО СОСТОЯНИЯ общественной территории	2
3. Ситуационный план	3
3.Фактическое состояние территории	4,5
4.Планируемый результат по итогам благоустройства	6, 7

ВВЕДЕНИЕ

Страна	Россия
Статус	Муниципальный район
Входит в	Чеченскую Республику
Административный центр	город Шали
Население (2018)	53626 человек
Площадь городского поселения	2352,5 (га.)
Площадь общественной территории	2460 (м2)

ХАРАКТЕРИСТИКА СУЩЕСТВУЮЩЕГО СОСТОЯНИЯ ОБЩЕСТВЕННОЙ ТЕРРИТОРИИ

Общественная территория – ул.Речная (набережная в районе райвоенкомата) расположена в восточной части г.Шали, территория пролегает от моста в сторону с.Автуры до отделения пенсионного фонда по Шалинскому району. Граничат с вышеуказанной территорией такие учреждения как: отделение пенсионного фонда по Шалинскому району, райвоенкомат, СОШ №3, ДОСААФ по Шалинскому району.

На общественной территории не обустроены пешеходные тротуары, нет бордюрного камня и асфальтобетонного покрытия тротуаров, не определенны зоны для установки скамеек и урн для мусора. Из-за отсутствия урн для мусора территория находится в неудовлетворительном санитарном состоянии. Отсутствует освещение территории. Отсутствуют места для отдыха инвалидов.

СИТУАЦИОННЫЙ ПЛАН

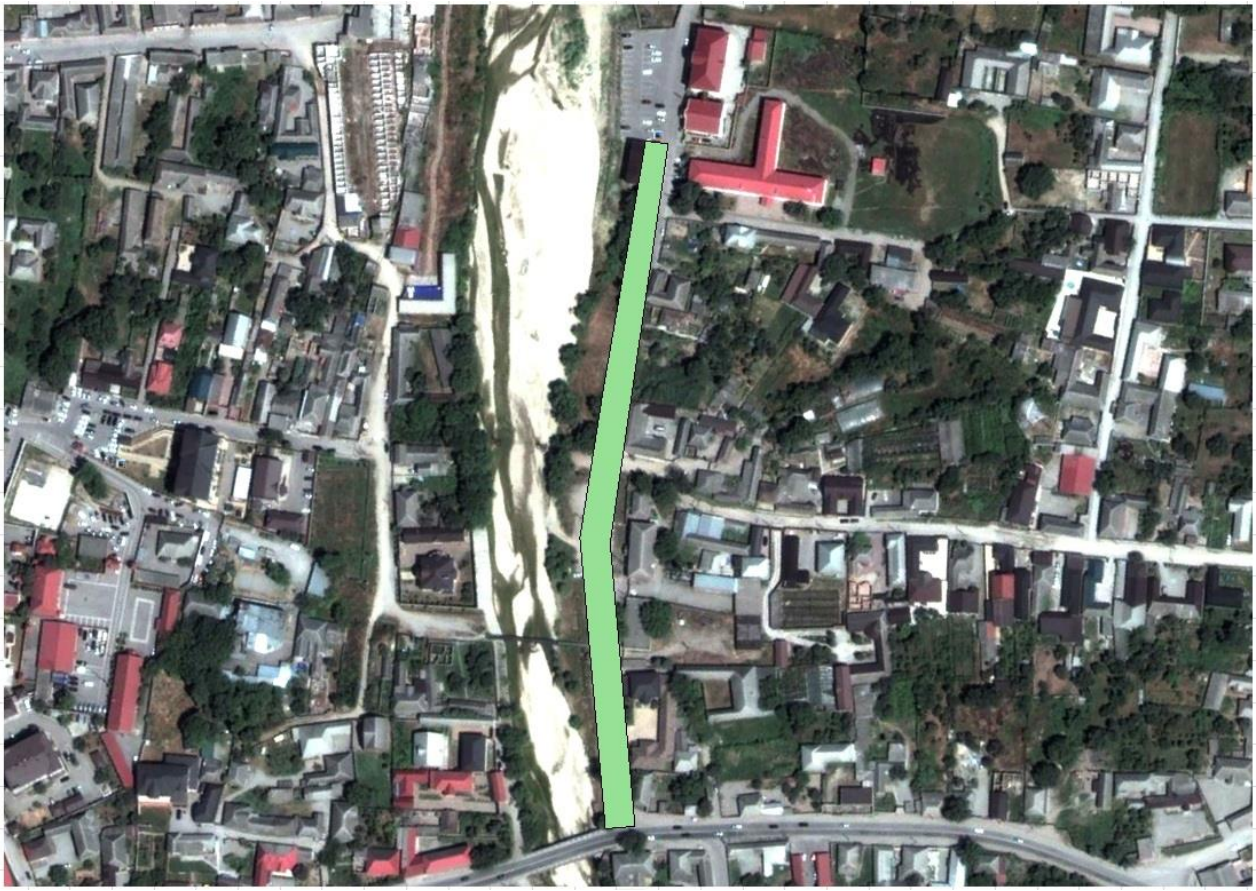

ФАКТИЧЕСКОЕ СОСТОЯНИЕ ТЕРРИТОРИИ

ФАКТИЧЕСКОЕ СОСТОЯНИЕ ТЕРРИТОРИИ

ПЛАНИРУЕМЫЙ РЕЗУЛЬТАТ ПО ИТОГАМ БЛАГОУСТРОЙСТВА

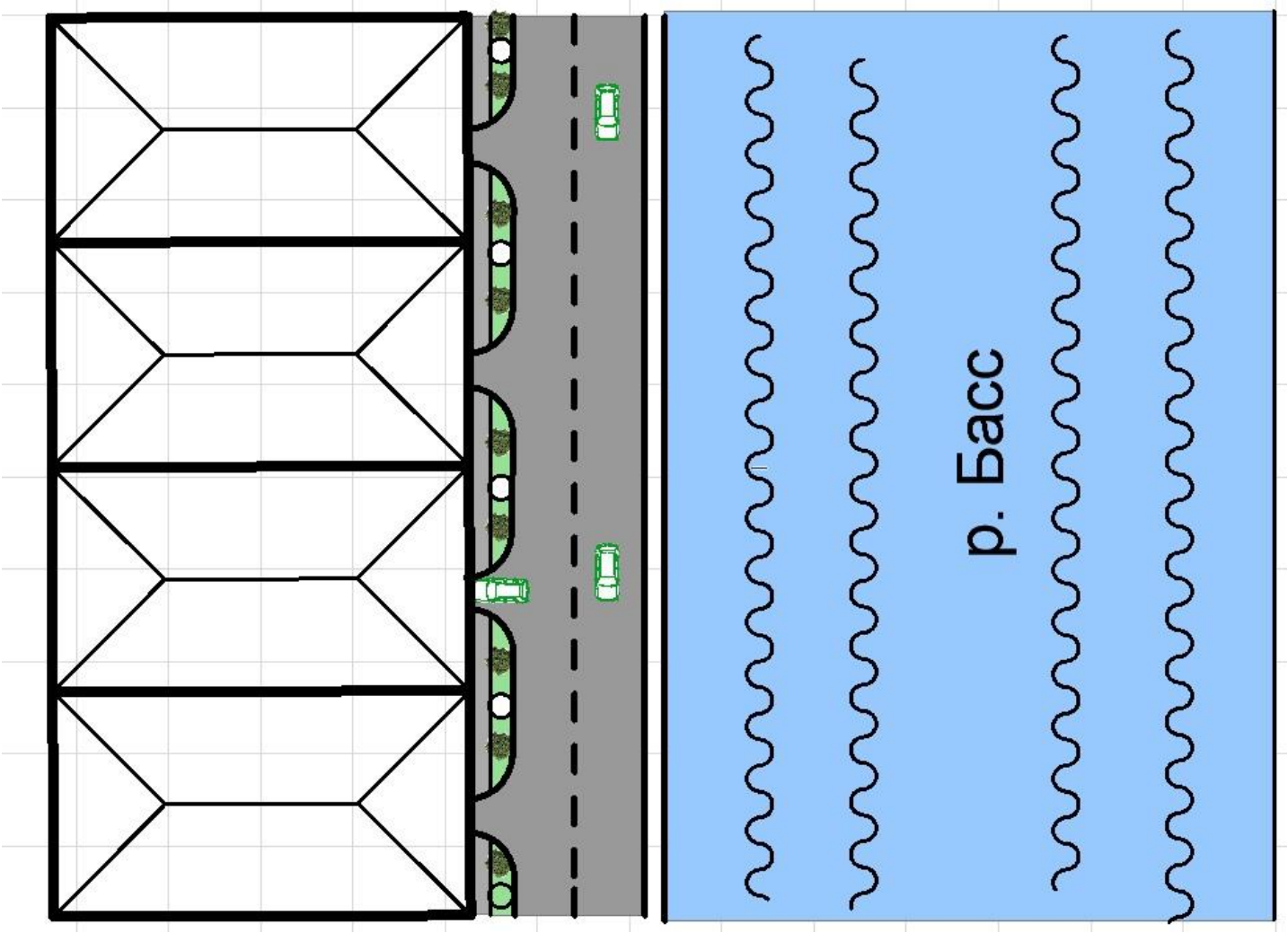
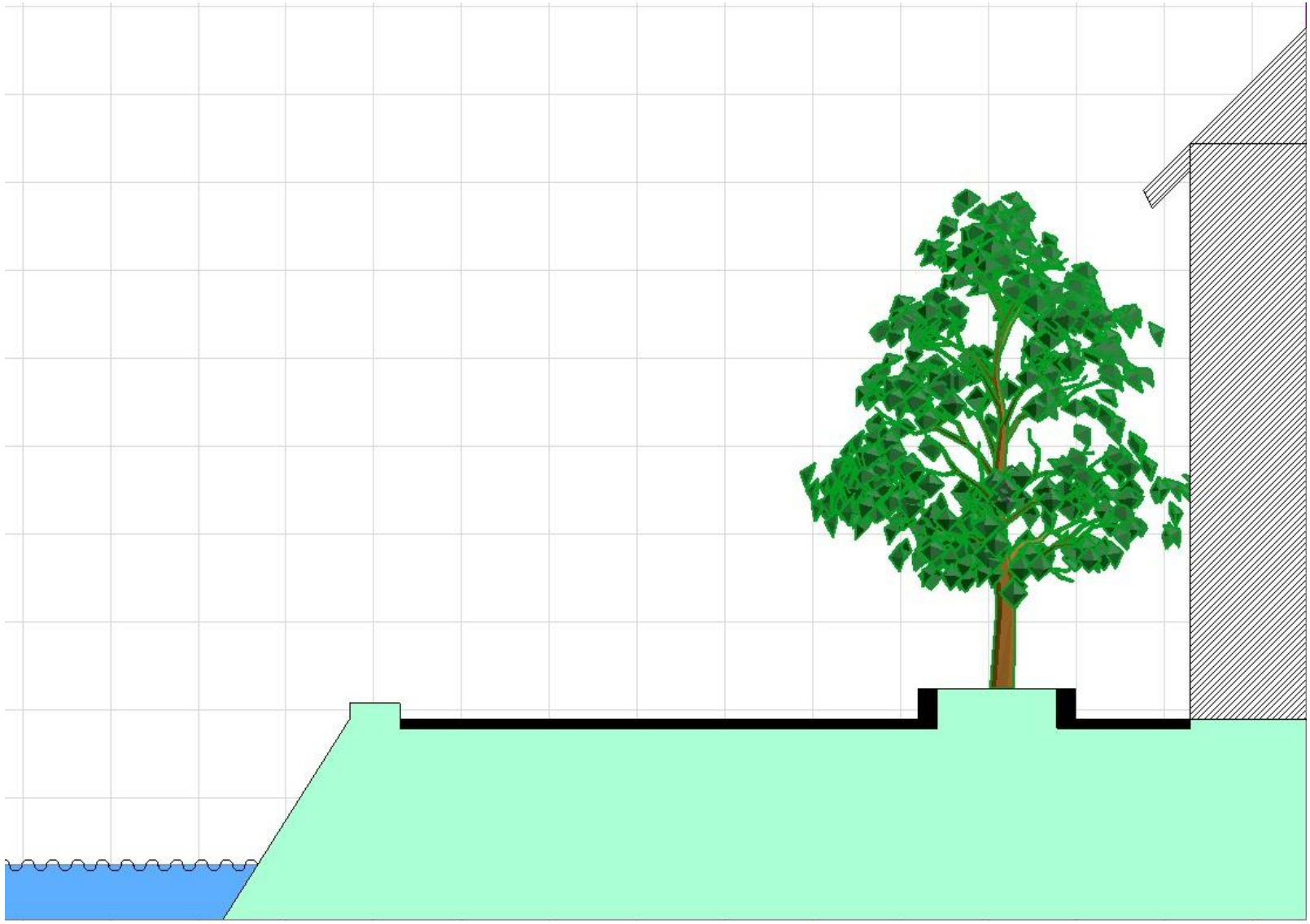
ПЛАНИРУЕМЫЙ РЕЗУЛЬТАТ ПО ИТОГАМ БЛАГОУСТРОЙСТВА