ПРИЛОЖЕНИЕ 1
к постановлению главы
администрации Шалинского
муниципального района
от «19» 02. 2019г. № 18-п

ДИЗАЙН-ПРОЕКТ

ОБЩЕСТВЕННОЙ ТЕРРИТОРИИ – УЛ.РЕЧНАЯ (НАБЕРЕЖНАЯ В РАЙОНЕ РАЙВОЕНКОМАТА) Г.ШАЛИ ШАЛИНСКОГО МУНИЦИПАЛЬНОГО РАЙОНА

СТРУКТУРА ДИЗАЙН-ПРОЕКТА ОБЩЕСТВЕННОЙ ТЕРРИТОРИИ - ул.Речная (НАБЕРЕЖНАЯ В РАЙОНЕ РАЙВОЕНКОМАТА) г.ШАЛИ ШАЛИНСКОГО МУНИЦИПАЛЬНОГО РАЙОНА

СОДЕРЖАНИЕ	Стр.
1. ВВЕДЕНИЕ	1
2. ХАРАКТЕРИСТИКА СУЩЕСТВУЮЩЕГО СОСТОЯНИЯ ОБЩЕСТВЕННОЙ ТЕРРИТОРИИ	2
3. СИТУАЦИОННЫЙ ПЛАН	3, 4
4. ФАКТИЧЕСКОЕ СОСТОЯНИЕ ТЕРРИТОРИИ	5,6
5.ПЛАНИРУЕМЫЙ РЕЗУЛЬТАТ ПО ИТОГАМ БЛАГОУСТРОЙСТВА	7, 8, 9

ВВЕДЕНИЕ

Страна	Россия
Статус	Муниципальный район
Входит в	Чеченскую Республику
Административный центр	город Шали
Население (2018)	53626 человек
Площадь городского поселения	2352,5 (га.)
Площадь общественной территории	2460 (м2)

ХАРАКТЕРИСТИКА СУЩЕСТВУЮЩЕГО СОСТОЯНИЯ ОБЩЕСТВЕННОЙ ТЕРРИТОРИИ

Общественная территория – ул.Речная (набережная в районе райвоенкомата) расположена в восточной части г.Шали, территория пролегает от моста в сторону с.Автуры до отделения пенсионного фонда по Шалинскому району. Граничат с вышеуказанной территорией такие учреждения как: отделение пенсионного фонда по Шалинскому району, райвоенкомат, СОШ №3, ДОСААФ по Шалинскому району.

На общественной территории не обустроены пешеходные тротуары, нет бордюрного камня и асфальтобетонного покрытия тротуаров, не определенны зоны для установки скамеек и урн для мусора. Из-за отсутствия урн для мусора территория находится в неудовлетворительном санитарном состоянии. Отсутствует освещение территории. Отсутствуют места для отдыха инвалидов.

СИТУАЦИОННЫЙ ПЛАН

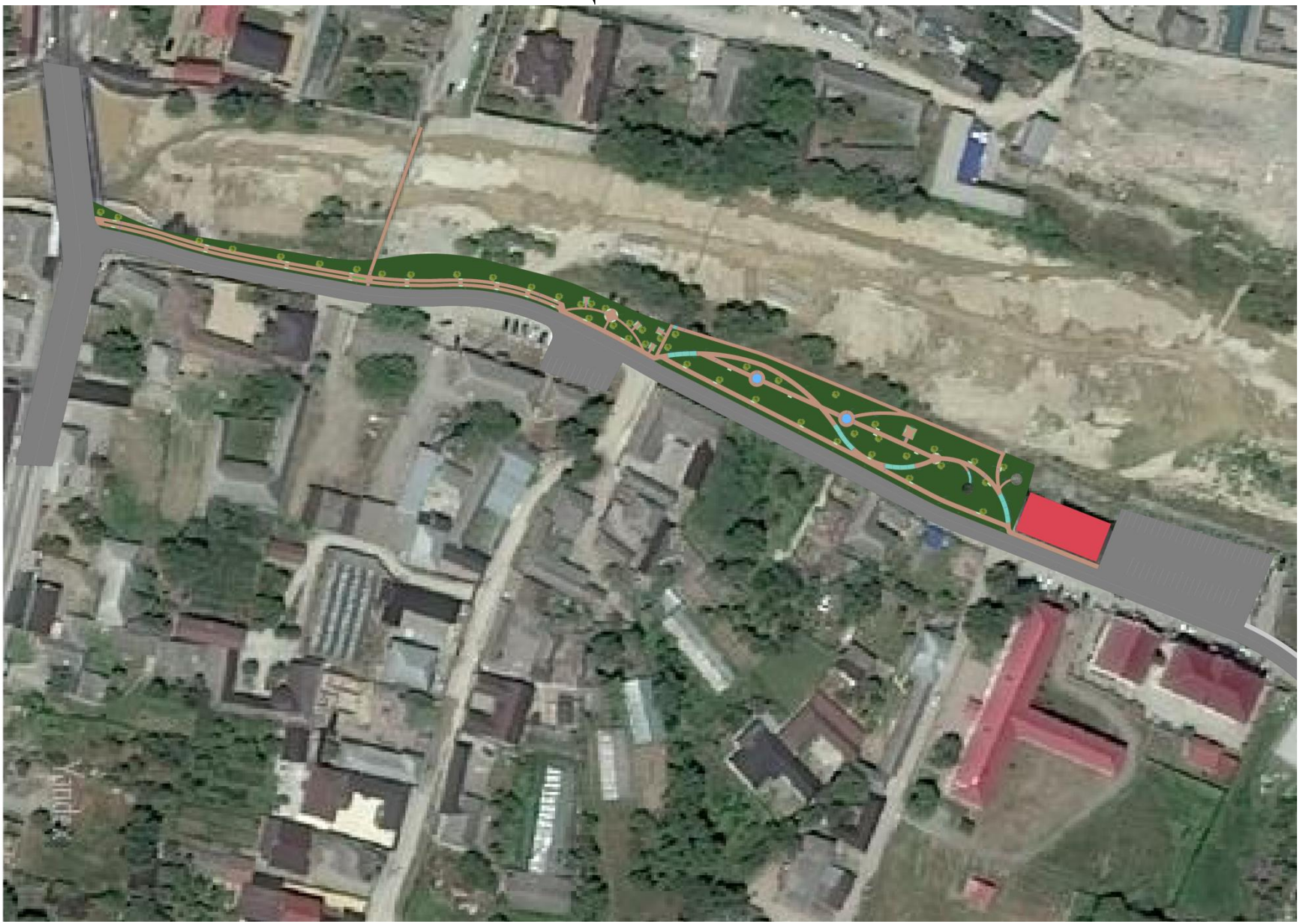

СИТУАЦИОННЫЙ ПЛАН

ФАКТИЧЕСКОЕ СОСТОЯНИЕ ТЕРРИТОРИИ

ФАКТИЧЕСКОЕ СОСТОЯНИЕ ТЕРРИТОРИИ

ПЛАНИРУЕМЫЙ РЕЗУЛЬТАТ ПО ИТОГАМ БЛАГОУСТРОЙСТВА

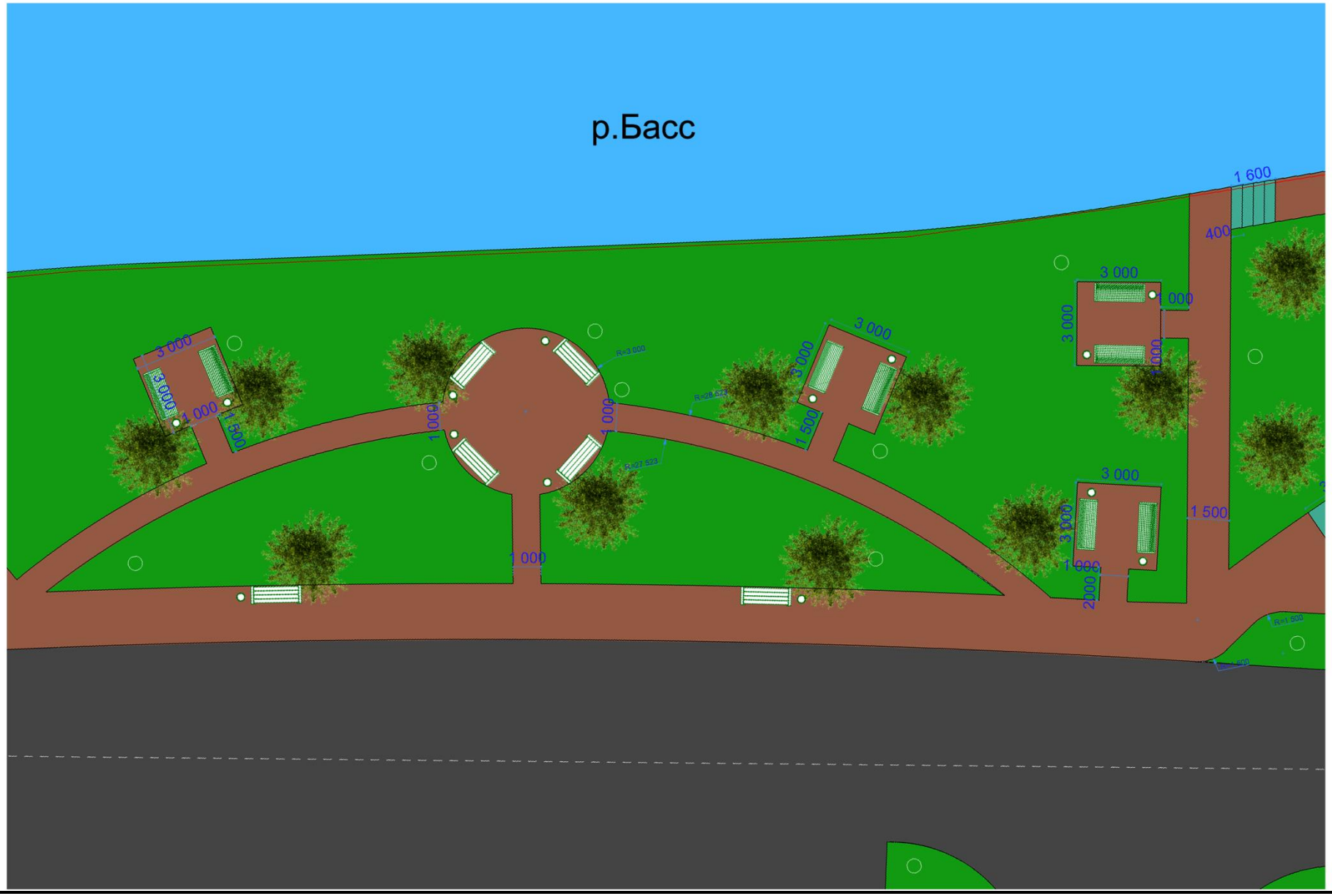

ПЛАНИРУЕМЫЙ РЕЗУЛЬТАТ ПО ИТОГАМ БЛАГОУСТРОЙСТВА

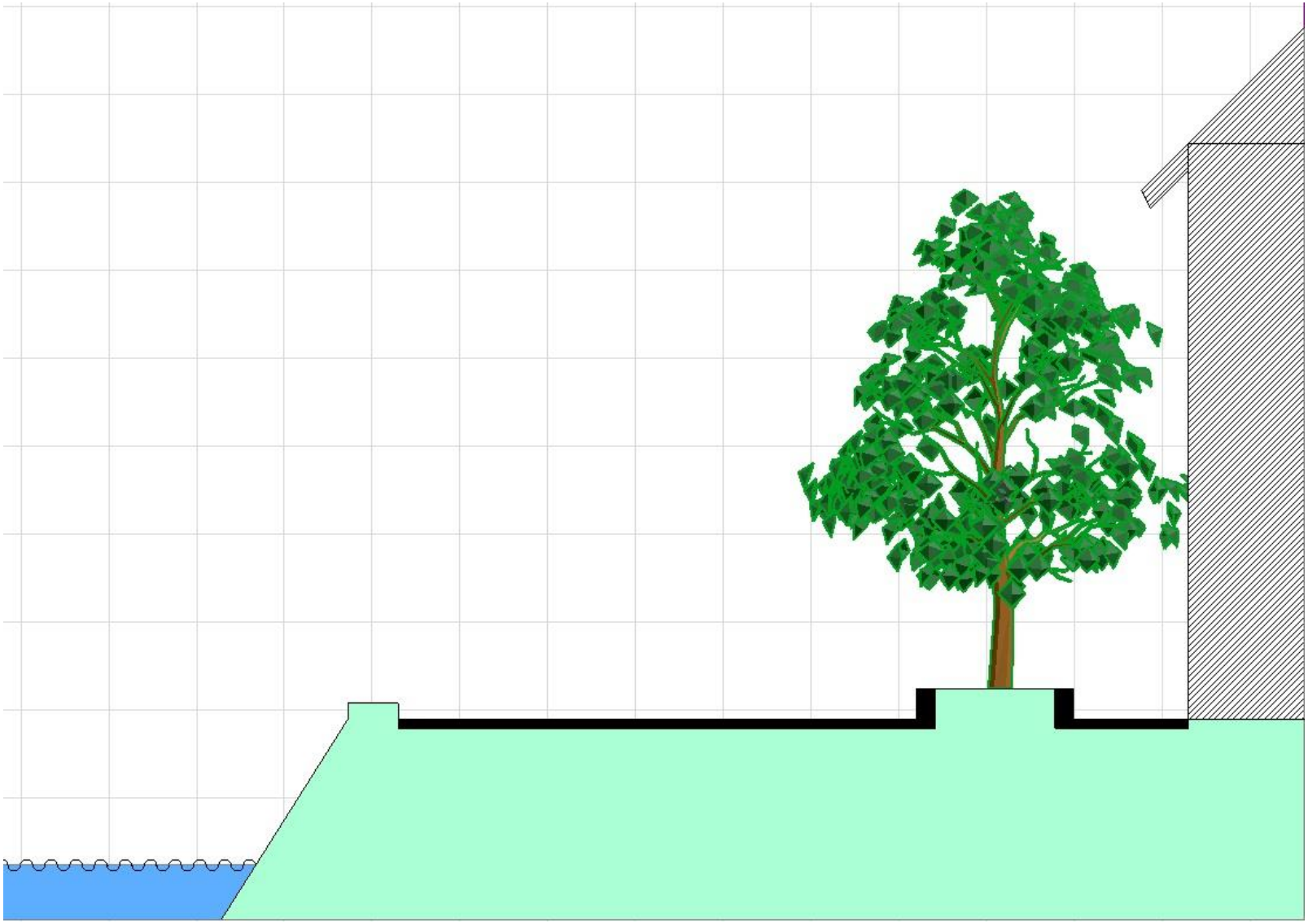

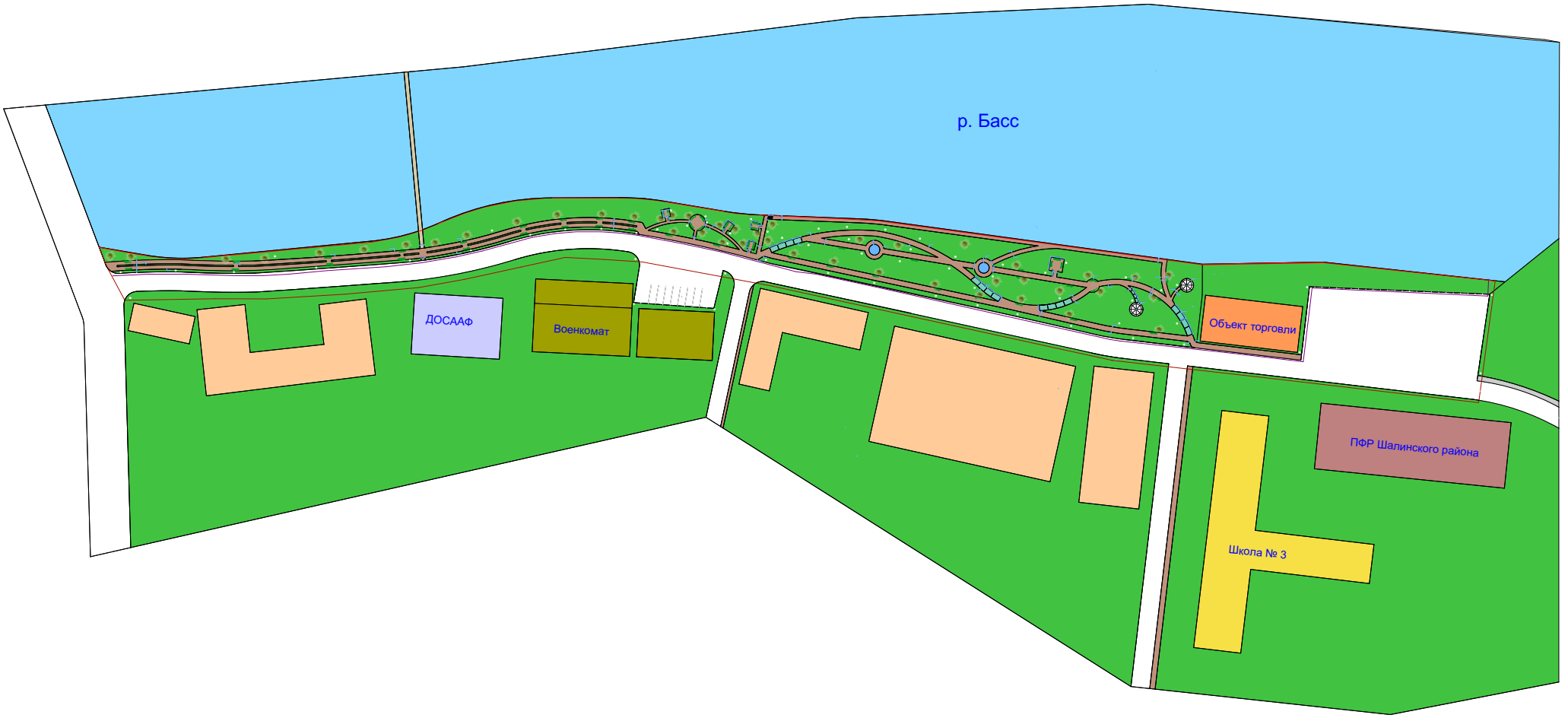
р. Басс
ДОСААФ
Военкомат
Объект торговли
ПФР Шалинского района
Школа № 3